

# DIAGNÒSTIC AMBIENTAL D'ARTÀ

## AGENDA LOCAL 21



# Antecedents

- Cimera de la Terra de Nacions Unides (Rio de Janeiro 1992).
  - Es proposà realitzar accions urgents per promoure un desenvolupament econòmic i social d'acord amb la preservació i protecció del medi ambient.
  - Un dels documents clau adoptat per aquesta finalitat fou l'Agenda Local 21.
- Carta d'Aalborg (Aalborg 1994).
  - Per reforçar l'Agenda21 com a document i per iniciar a les administracions en la gestió global del medi ambient.

# Què és l'Agenda Local 21?

- És un sistema de gestió global a curt, mig i llarg termini.
- Es diagnostica la situació ambiental de partida.
- S'elabora un pla d'acció, on s'estableixen objectius ambientals, econòmics i socials, mesurables i avaluables periòdicament.
- És imprescindible la participació activa d'un fòrum ciutadà en tot el procés.
- L'objectiu final és aconseguir la sostenibilitat del municipi i una millor qualitat de vida dels ciutadans i ciutadanes.

## Quines passes s'han de fer?

- Compromís de l'Ajuntament per a la realització de l'AL21.
- Diagnòstic ambiental.
- Participació del fòrum ciutadà.
- Pla d'acció ambiental.
- Implantació del pla d'acció.
- Seguiment.

# A quin moment es troba Artà?

- Artà va signar la Carta d'Aalborg el 6 de juliol de 2000 i es troba inscrit en el programa d'Agenda Local 21 de la Conselleria de Medi Ambient per desenvolupar-la.
- S'ha redactat el diagnòstic del municipi que avui es posa a informació pública per a tots els ciutadans i ciutadanes d'Artà.
- S'ha fet un ban municipal.
- La proposta de fòrum ciutadà es presenta també avui, per fer feina en properes reunions a partir d'aquest diagnòstic inicial.



## Quina és la següent passa del procés d'Agenda Local 21?

- S'ha de discutir el diagnòstic amb l'objectiu de definir les línies estratègiques que es desenvoluparan en el pla d'acció.
- Una vegada acabada aquesta discussió amb el fòrum i les al·legacions de la resta de ciutadans i ciutadanes es tindrà el diagnòstic definitiu.
- Ha de començar la redacció del pla d'acció i la discussió amb el fòrum.
- S'ha d'aprovar el pla d'acció per part de l'Ajuntament i la Conselleria.
- Conjuntament amb el fòrum s'ha de fer un seguiment d'aquest pla d'acció.

# Quins temes tracta el Diagnòstic d'Artà?

## Capítol 1. Conceptes globals i contextuals.

- Demografia i característiques socioeconòmiques.
  - Demografia, anàlisi econòmica, dotació sanitària, anàlisi socioeducativa.
- Medi físic.
  - Climatologia, geologia, hidrogeologia, hidrologia, sistemes naturals, vegetació i fauna.
- Riscs (inundacions, incendis...).

## Capítol 2. Conceptes territorials i de mobilitat.

- El territori segons les normes subsidiàries.
- Altres usos del territori.
- Mobilitat i transport.

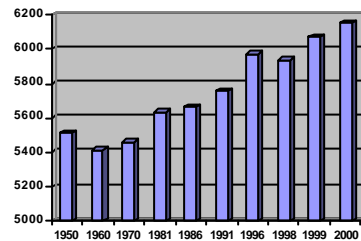
# Quins temes tracta el Diagnòstic d'Artà?

## Capítol 3. Vectors ambientals.

- Residus.
  - Volums, recollida i tractament.
- Contaminació atmosfèrica.
  - Immissions, emissions i renous.
- Litoral (qualitats de les aigües).
- Abastament d'aigua i aigües residuals.
  - Fonts i característiques, volums, qualitat, grau de cobertura de les xarxes, volums de sanejament, característiques del sanejament.
- Energia.
  - Tipus d'energia, característiques i volums.
- Recursos naturals i biodiversitat.
  - PORN, ANEIs, ARIP, ZEPA...

Organització del municipi.

# Anàlisi social



La població del municipi d'Artà ha registrat un increment moderat des dels anys 50.

Els darrers dos anys s'ha produït un important augment.

La piràmide d'edats mostra un clar envelliment de la població per als anys futurs.

Els dos darrers anys ha augmentat la immigració considerablement.

Els immigrants comunitaris són d'edat avançada, en canvi, els extra comunitaris són joves que cerquen feina.

Alemanya destaca com a país comunitari d'on provenen els immigrants comunitaris. Per altra banda, Equador és el major país emissor no comunitari.

Els problemes sanitaris estan més relacionats amb qüestions socials de tal manera que el diagnòstic seria més aviat socio sanitari.

# Anàlisi econòmica

El sector terciari és el més desenvolupat, un 53% està ocupat en aquest sector.

Cal destacar la poca oferta d'allotjament, que està composta majoritàriament pel càmping (500) i apartaments (60) representant el 94% sobre el conjunt de places turístiques.

L'oferta complementària és important i està constituïda per restaurants, bars i cafeteries.

La pressió que rep Artà és dels municipis veïns, concretament la que afecta Cala Rajada, Canyamel, Cala Millor...

La temporada en aquesta zona comença al mes d'abril i acaba al mes d'octubre, on pràcticament tots els establiments tanquen.

El sector secundari format per indústria i construcció ocupa un 37% de la població activa del municipi (11% indústria, 26% construcció).

El sector primari, com a la resta de Mallorca, un sector molt castigat per la forta terciarització.

# Usos del sòl i espais naturals

Segons les normes subsidiàries, la distribució del sòl és:

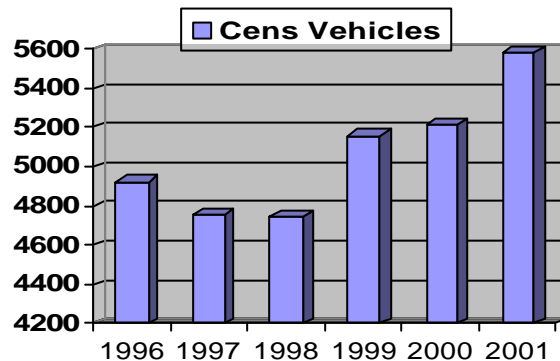
- |                       |           |        |
|-----------------------|-----------|--------|
| • Sòl urbà            | 247 Ha    | 1,75%  |
| • Sòl urbanitzable    | 46 Ha     | 0,32%  |
| • Sòl rústic comú     | 1.516 Ha  | 10,78% |
| • Sòl rústic protegit | 12.252 Ha | 87,13% |

Es importatn pel futur dels recursos del municipi la tramitació del Pla d'Ordenació de Recursos Naturals (PORN) que classificarà:

- Àmbit terrestre, de menys restrictiu a més restrictiu
  - Àrees de conreu associat
  - Àrees de conservació
  - Àrees de conservació especial
  - Àrees de conservació estricta
- Àmbit marí
  - Àrea de conservació marina

Existeixen 2 ANEls (número 9 i 10), 1 ARIP i 3 ZEPAs.

# Mobilitat i transport



El nombre de vehicles ha augmentat considerablement; en destaca l'any 2001.

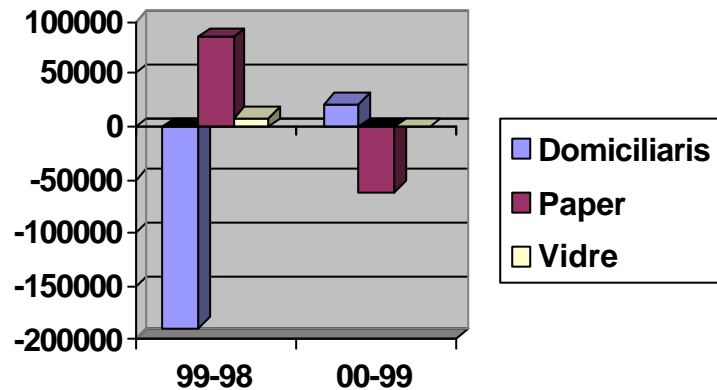
Les furgonetes tenen una importància significativa en aquest augment.

Hi ha una problemàtica dins del casc urbà tant d'aparcament com de circulació.

Recentment s'ha posat en funcionament una reforma circulatòria.

El transport col·lectiu existent és molt deficitari ja que no s'adequa a les necessitats dels habitants.

# Anàlisi dels residus



No hi ha diferència entre els volums generats en temporada alta i baixa.

La generació és d'1,25 kg/hab/dia. Per sobre del recomanat de 0,8 kg/hab/dia.

L'augment de residus ha estat constant en els darrers anys.

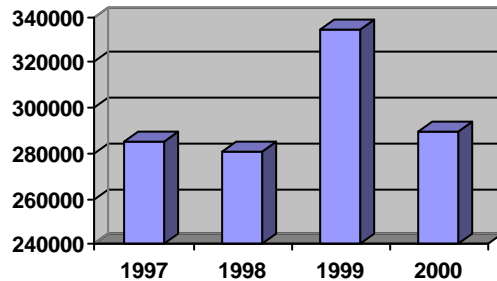
L'augment del reciclatge coincideix amb la disminució dels domiciliaris i viceversa.

La gent respon a les campanyes de sensibilització fetes per l'Ajuntament.

S'han començat a reciclar els envasos de plàstics, brics...

# Anàlisi de l'aigua

## Consum d'aigua

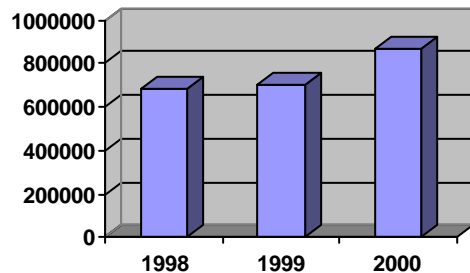


El consum ha disminuït el 2000, i com el 1998 s'han consumit 129 l/hab/dia. Per davall dels 200 l/hab/dia recomanats.

Aquesta dada contrasta amb les entrades d'aigua a la depuradora que són de 385 l/hab/dia.

Les pèrdues de la xarxa d'aigua potable s'estima que són molt altes.

## Aigua tractada a l'EDAR



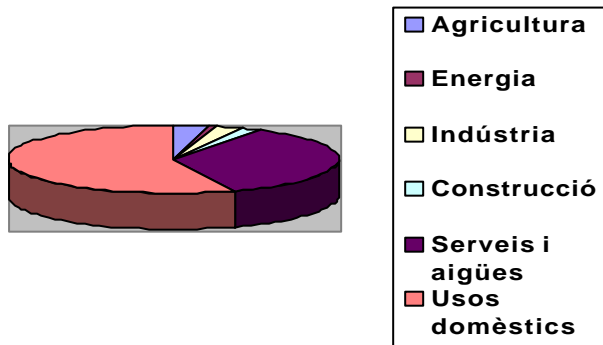
Les dades revelen que també hi ha un elevat nombre de pous incontrolats.

Les dues EDARs només tenen tractament secundari, que impossibilita la recuperació de l'aigua.

Les dues EDARs infiltren l'aigua depurada, una al torrent de canyamel i l'altra a pous d'infiltració.

# Anàlisi de l'energia

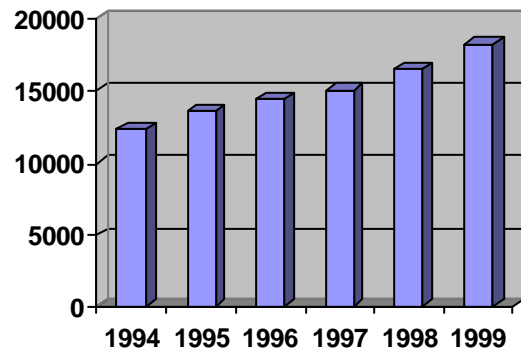
## Consum per sectors



L'augment del consum com a la resta de Mallorca és important. Del 94 al 99 un 32,7%.

Els grans consumidors són les famílies seguit dels serveis generals.

## Evolució de l'energia a Artà



La unitat de referència de l'energia serà el TEP. (Tones Equivalents de Petroli).

Consum en TEP d'electricitat i gas el 99 és:

Electricitat: 1.572 tep

Gas: 415,5 tep

Falta informació d'altres tipus de consum.